



Prefettura di Imperia
Ufficio Territoriale del Governo
AREA III – COMPETIZIONI SPORTIVE

Prot. n. 14241/26 - Area III

Imperia, 15 MAGGIO 2026

**All'AMMINISTRAZIONE PROVINCIALE di
IMPERIA – SAVONA - ALESSANDRIA**

**Ai COMUNI di
BORGHETTO D'ARROSCIA – CHIUSANICO – CHIUSAVECCHIA
IMPERIA – PIEVE DI TECO – PONTEDASSIO – RANZO – CESIO
- VESSALICO**

**Alla QUESTURA – Ufficio di Gabinetto
AI COMANDO PROVINCIALE CARABINIERI
AI COMANDO SEZIONE POLSTRADA
I M P E R I A**

**All'ANAS - Gruppo FS Italiane
Area Compartimentale Liguria
S.O.C. - Sala Operativa Compartimentale
GENOVA**

**Oggetto: 21 MAGGIO 2026 – “109 ^ GIRO D'ITALIA” – Corsa ciclistica professionisti.
INVIO ORDINANZA DI SOSPENSIONE DELLA CIRCOLAZIONE VEICOLARE.**

Si trasmette l'ordinanza di sospensione della circolazione veicolare in occasione dello svolgimento della 12^a tappa della 109^a edizione della corsa ciclistica per professionisti “Giro d'Italia”.

p. IL DIRIGENTE AREA III
VICEPRETTO AGGIUNTO
DE PAOLA



Prefettura di Imperia Ufficio Territoriale del Governo

Prot.n. 14241/26 Area III

VISTA la richiesta formulata dalla RCS SPORT SpA, con Sede in Via Rizzoli, n. 8 – 20132 Milano, in data 24 Marzo 2026, intesa ad ottenere l'autorizzazione allo svolgimento della corsa ciclistica professionisti denominata "109^ GIRO D'ITALIA 2026" per la 12° TAPPA IMPERIA – SAVONA – NOVI LIGURE, in programma per il giorno 21 maggio 2026 ;

VISTA, altresì, la richiesta di sospensione della circolazione stradale presentata dalla medesima società al fine di consentire lo svolgimento della suddetta corsa ciclistica, la quale avrà inizio ad Imperia (Start Village – Calata Anselmi) alle ore 13:00 e proseguirà lungo le strade e secondo gli orari indicati nelle crono-tabelle allegate;

VISTO l'articolo 9 del D.L. 30 Aprile 1992, n. 285, così come modificato dall'art. 1 della L. 1° Agosto 2002, n. 168, con la quale è stato convertito il D.L. 21 Giugno 2002, n. 121 recante "Disposizioni urgenti per garantire la sicurezza nella circolazione stradale";

VISTA la Legge Regionale n. 11 del 18 Marzo 2003, entrata in vigore il 27 marzo successivo, che trasferisce alle Province le funzioni relative al rilascio delle autorizzazioni per l'espletamento di competizioni atletiche, ciclistiche, con animali o con veicoli a trazione animale;

VISTO il provvedimento adottato dal Ministero dei Trasporti di concerto con il Ministero dell'interno del 30 Aprile 2019, di modifica al Disciplinare per le scorte tecniche alle competizioni ciclistiche su strada;

VISTE, al riguardo, le circolari n. 300/A/10164/19/116/1/1 del 27 Novembre 2019 e n. 300/STRAD/1/0000005784.U/2023 del 15 Febbraio 2023;

TENUTO CONTO di quanto previsto dalla circolare n. 300/A/6989/20/116/1/1 del 29 Settembre 2020 del Dipartimento di Pubblica Sicurezza del Ministero dell'Interno concernente la "Disciplina delle competizioni ciclistiche su strada – Modifiche al disciplinare per le scorte tecniche alle competizioni ciclistiche, approvato con provvedimento del 27 Novembre 2020, e successive modificazioni e integrazioni";

VISTA l'Autorizzazione firmata digitalmente in data 8 maggio 2026 e prot. n. 378419, con la quale la Regione Calabria, tenendo conto dei nulla osta pervenuti dai Comuni interessati al passaggio della manifestazione e delle contestuali ordinanze di divieto di presenza e sosta del pubblico lungo il tratto di strada ricadente all'interno dell'intero territorio comunale interessato dalla manifestazione sportiva, ha autorizzato lo svolgimento del "109^ GIRO D'ITALIA 2026";

VISTO il nulla osta espresso dall'Amministrazione Provinciale di Imperia con provvedimento dirigenziale n.1216 del 16.04.2026;

VISTI i nulla osta trasmessi dai Comuni di questa provincia situati lungo il percorso della competizione, nella considerazione che, nel caso in cui i Comuni interessati dal passaggio della gara, non fossero nella possibilità di assicurare, durante lo svolgimento della stessa, il personale necessario sia alla salvaguardia della pubblica e privata incolumità che per disciplinare la circolazione stradale, al fine dello svolgimento della competizione, la RCS SPORT si farà carico di un numero maggiore di addetti alla sicurezza da utilizzare durante tutta la durata della gara a salvaguardia della pubblica e privata incolumità;

VISTI i pareri favorevoli espressi dalla Questura, dal Comando Provinciale dei Carabinieri e dalla Sezione Polizia Stradale di Imperia;

VISTO il parere favorevole espresso dall'ANAS – Gruppo FS Italiane, Area Compartimentale Liguria di Genova;

VISTO il programma della manifestazione ed il percorso di gara riportati nella sopra citata richiesta di autorizzazione che interessa, per quanto riguarda questa Provincia, le strade ricadenti nel territorio



Prefettura di Imperia Ufficio Territoriale del Governo

dei Comuni di Borghetto d'Arroschia – Chiusanico – Chiusavecchia – Imperia – Pieve di Teco – Pontedassio – Ranzo – Cesio – Vessalico,

PRESO ATTO delle valutazioni emerse in sede di riunione del Comitato Provinciale per l'Ordine e la Sicurezza Pubblica, tenutasi nella giornata del 7 maggio 2026 presso questa Prefettura;

TENUTO CONTO che in data 14 maggio u.s. si è riunito il Tavolo Tecnico presso la locale Questura per l'ulteriore esame sotto il profilo operativo della sicurezza e dell'ordine pubblico;

RITENUTO di dover disporre la limitazione del traffico veicolare lungo il percorso di gara;

VISTI gli articoli 6 e 7 del D.Lgs 30 Aprile 1992, n. 285 e successive modificazioni;

D I S P O N E

per il giorno **21 maggio 2026** la sospensione temporanea della circolazione sui tratti di strada della provincia di Imperia interessati dal percorso della gara sopra menzionata, come da allegato programma che, a tutti gli effetti, costituisce parte integrante del presente provvedimento, ferme restando le eventuali ulteriori esigenze di ordine e sicurezza pubblica, valutate dal dirigente del servizio, indicato dal Questore della provincia con propria ordinanza adottata ai sensi dell'art. 37 del DPR 28.10.1985, n.78.

In ciascun punto del percorso la sospensione della circolazione avrà inizio **2 ore e 30 minuti in anticipo** rispetto al passaggio della gara, considerando la media più veloce riportata sulla cronotabella, fino al passaggio dell'automezzo recante il cartello di "Fine Gara Ciclistica" e comunque fino a cessate esigenze.

La Questura terrà attivo il collegamento via radio con la staffetta della Polizia Stradale, in modo da seguire costantemente l'andamento della gara e adeguare le tempistiche relative alla sospensione della circolazione, che avrà durata fino al momento del passaggio del veicolo recante il cartello mobile "fine gara ciclistica".

Durante il periodo di sospensione temporanea della circolazione:

- è vietato il transito di qualsiasi veicolo non al seguito della gara, in entrambi i sensi di marcia del tratto interessato dal passaggio dei concorrenti;
- è fatto divieto a tutti i veicoli di immettersi nel percorso interessato dal transito dei concorrenti;
- è fatto obbligo a tutti i veicoli provenienti da strade o da aree che intersecano, ovvero che si immettono su quella interessata dal transito dei concorrenti, di arrestarsi, prima di impegnarla, rispettando le segnalazioni manuali o luminose degli organi preposti alla vigilanza o del personale dell'organizzazione;
- è fatto obbligo ai conducenti di veicoli ed ai pedoni di non attraversare la strada.

Ferma restando la necessità di adottare tutte le cautele necessarie ad evitare pericoli per i concorrenti, i divieti e gli obblighi sopraindicati non si applicano ai veicoli adibiti a servizi di polizia, antincendio e pronto soccorso, nonché a quelli specificamente autorizzati dall'organizzazione o dagli Organi di polizia stradale preposti alla vigilanza.

D I S P O N E

altresì che:

- **i Sindaci dei Comuni interessati dal passaggio della carovana ciclistica nei centri abitati curino il raccordo con il presente provvedimento delle ordinanze di limitazione del traffico,**



Prefettura di Imperia - Ufficio Territoriale del Governo

dai medesimi adottate ai sensi dell'art. 7, comma 1, del Decreto Legislativo 30 Aprile 1992, n. 285;

- gli Organi di polizia stradale di cui all'art. 12 del D. Lgs. 30 Aprile 1992, n. 285, sono incaricati dell'esecuzione della presente ordinanza e della verifica del rispetto delle prescrizioni imposte, nonché di quelle dell'autorizzazione allo svolgimento della manifestazione;
- la carovana ciclistica dovrà essere scortata dagli Organi di polizia stradale di cui all'art. 12, D. Lgs. 30 Aprile 1992, n. 285, ovvero, in sostituzione o a supporto di questi, da personale abilitato per la scorta tecnica, nel numero, con le attrezzature, gli equipaggiamenti e secondo le modalità di svolgimento previste dal disciplinare delle scorte tecniche alle competizioni ciclistiche approvato con provvedimento del Ministero delle Infrastrutture e dei Trasporti del 27 Novembre 2002, n. 29, modificato con decreto del 19 Dicembre 2007, come citato in premessa;
- l'organizzazione predisporrà un idoneo servizio e, ove necessario, una specifica segnaletica in corrispondenza delle intersezioni stradali che interessano il transito della corsa, in modo che tutti gli utenti della strada siano resi edotti della sospensione temporanea della circolazione;
- gli Organi di polizia preposti alla vigilanza o alla tutela delle strade percorse o attraversate cureranno l'intensificazione della vigilanza sui tratti di strada interessati dalla manifestazione.

Conformemente alle prescrizioni del nulla osta rilasciato dalla Provincia di Imperia citato in premessa, **la massima pubblicità della presente sarà curata dagli organizzatori** avvalendosi anche di strumenti di diffusione fonica, nonché di comunicati sui mezzi di informazione.

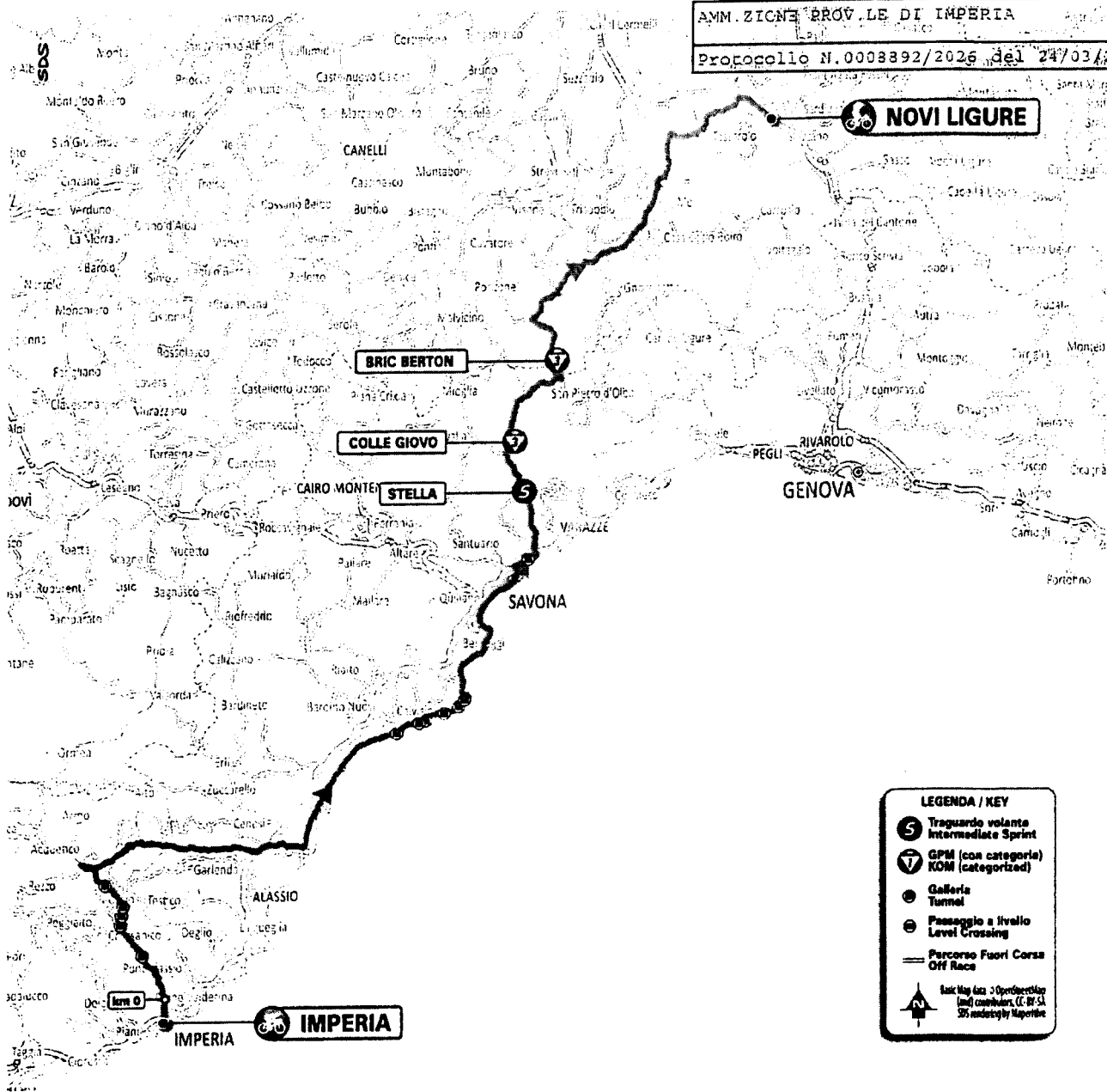
I Sindaci dei Comuni interessati dovranno dare adeguata pubblicità al contenuto del presente provvedimento e delle ordinanze di sospensione della circolazione dagli stessi adottate nei tratti di strada di rispettiva competenza, dandone comunicazione a questa Prefettura.

Il Questore, gli Ufficiali ed Agenti della Forza Pubblica sono incaricati dell'esecuzione della presente ordinanza che dovrà essere resa nota al pubblico, a cura dei Comuni interessati, mediante i prescritti segnali stradali e attraverso la sua pubblicazione sull'Albo Pretorio.

Imperia, 15 maggio 2026

Il Dirigente Area III
Viceprefetto Aggiunto
Bellofatto

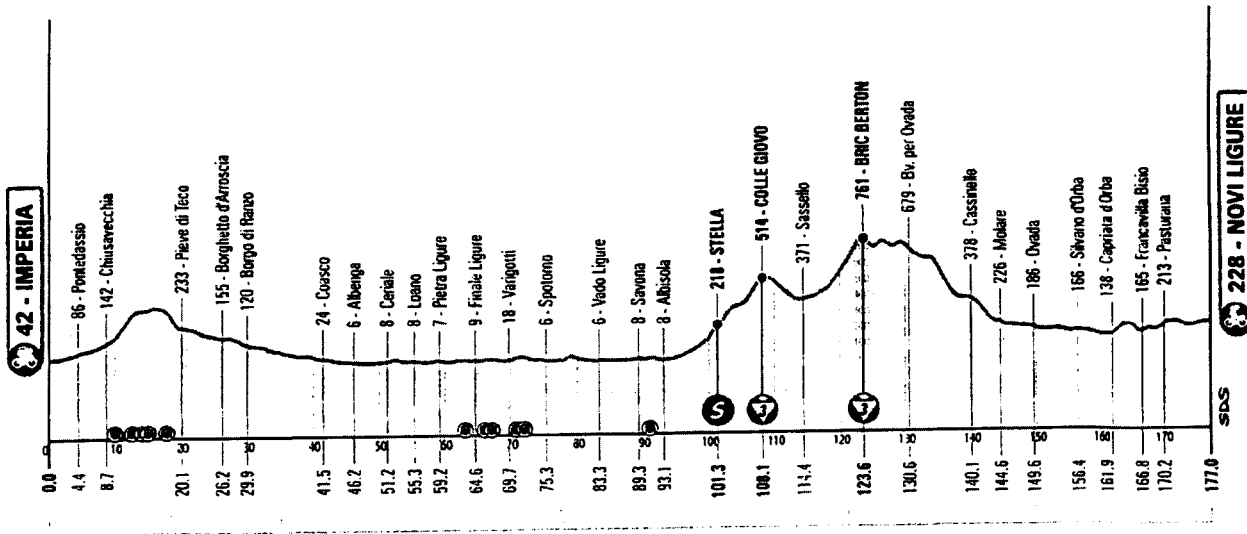
GF



LEGENDA / KEY

- Traguardo volante Intermediate Sprint
- GPM (con categoria) KOM (categorizzati)
- Galleria Tunnel
- Passaggio a livello Level Crossing
- Percorso Fuori Corsa Off Race

Basic Map data © OpenStreetMap (and) contributors, CC-BY-SA, SDS rendering by Maporive


















Tappa
12
cronotabella

IMPERIA - NOVI LIGURE

km 177

giovedì 21 maggio 2026

D = 2250 m

Quota			DISTANZE			ORA DI PASSAGGIO				
			par- ziali	per- corse	da per- correre	media km/ora				
						46	44	42		
PROVINCIA DI IMPERIA						>>>>>				
	10	IMPERIA	f	Start Village	6.2			13.00	13.00	13.00
	42	IMPERIA	f	km 0	0.0	0.0	177.0	13.10	13.10	13.10
	86	Portofino	f	sp.82-ss.28	4.4	4.4	172.6	13.15	13.16	13.16
	142	Chiusavecchia	f	NSA342-ss.28	4.3	8.7	168.3	13.21	13.21	13.22
	185	n.2 gallerie	f	95m - 402m - ss.28	1.2	9.9	167.1	13.22	13.23	13.23
	328	galleria	f	523 m - ss.28	2.7	12.6	164.4	13.28	13.29	13.31
	330	galleria	f	822 m - ss.28	0.9	13.5	163.5	13.29	13.31	13.32
	336	galleria	f	1875 m - ss.28	0.8	14.3	162.7	13.30	13.32	13.33
	321	galleria	f	181 m - ss.28	3.7	18.0	159.0	13.35	13.36	13.38
	233	Pieve di Teco	m	sp.453	2.1	20.1	156.9	13.37	13.39	13.40
	155	Borghetto d'Arroschia	f	v Lucifredi-ss.453	6.1	26.2	150.8	13.45	13.46	13.48
	120	Borgo di Ranzo	f	sp.453	3.7	29.9	147.1	13.49	13.51	13.53
PROVINCIA DI SAVONA										
	24	Coasco	f	sp.453	11.6	41.5	135.5	14.03	14.05	14.08
	6	Albanga	m	ss.1	4.7	48.2	130.8	14.09	14.11	14.14
	8	Ceriale	f	ss.1	5.0	51.2	125.8	14.15	14.18	14.21
	8	Loano	f	ss.1	4.1	55.3	121.7	14.20	14.23	14.26
	7	Pietra Ligure	f	ss.1	3.9	59.2	117.8	14.24	14.28	14.31
	25	galleria	f	145m	4.1	63.3	113.7	14.30	14.33	14.37
	9	Finale Ligure	f	ss.1	1.3	64.6	112.4	14.31	14.35	14.39
	25	n.2 gallerie	f	60m - 100m	1.3	65.9	111.1	14.33	14.37	14.41
	18	Varigotti	f	galleria (115m) - ss.1	3.8	69.7	107.3	14.37	14.41	14.46
	30	n.2 gallerie	f	204m - 116m	1.1	70.8	106.2	14.39	14.43	14.47
	6	Spotorno	f	ss.1	4.5	75.3	101.7	14.44	14.48	14.53
	6	Vado Ligure	f	ss.1	8.0	83.3	93.7	14.54	14.58	15.03
	8	Savona	m	v.Paleocapa-ss.1	6.0	89.3	87.7	15.01	15.06	15.12
	13	galleria	f	115m	1.6	90.9	86.1	15.03	15.08	15.14
	7.9	Albisola	f	C.so Mazzini-ss.324	2.2	93.1	83.9	15.06	15.11	15.17
	218	Stella	f	(San Giovanni)-sp.334	8.2	101.3	75.7	15.17	15.23	15.29
	499	Giovo Ligure	m	sp.334	6.3	107.6	69.4	15.32	15.39	15.46
	514	Colle Giovo	f	sp.334	6.6	108.1	68.9	15.32	15.38	15.47
	371	Sassello	f	sp.49	6.3	114.4	62.6	15.40	15.47	15.55
	601	Bv. per Ovada	m	sp.7	6.2	120.6	56.4	15.49	15.58	16.05
PROVINCIA DI ALESSANDRIA										
	761	Bric Berton	f	sp.210	3.0	123.6	63.4	15.55	16.04	16.13
	679	Bv. per Ovada	m	sp.208	7.0	130.6	46.4	16.04	16.12	16.22
	378	Cassinelle	f	sp.205	9.5	140.1	38.9	16.15	16.24	16.34
	226	Molare	m	ss.456	4.5	144.6	32.4	16.20	16.30	16.40
	186	Ovada	f	P.XX Settembre-sp.155	5.0	149.6	27.4	16.26	16.36	16.46
	166	Silvano d'Orba	f	sp.155	6.8	156.4	20.6	16.34	16.44	16.55
	138	Capriata d'Orba	m	sp.177	5.5	161.9	15.1	16.41	16.51	17.02
	165	Francavilla Bisio	m	sp.160-sp.156	3.3	166.8	10.2	16.48	16.59	17.10
	213	Pasturana	m	sp.156	3.4	170.2	8.8	16.52	17.03	17.15
	195	Novi Ligure (centro)	m	C.so Marengo-ss.35	3.4	173.6	3.4	16.56	17.07	17.19
	226	NOVI LIGURE	f	ss.36	3.4	177.0	0.0	17.00	17.12	17.24

NOTE:


 **Traguardi Volanti / Intermediate Sprints:**

km 101.3 - Stella

 **Gran Premio della Montagna:**

km 108.1 - Colle Giovo - m 514 (3° cat.)

km 123.6 - Bric Berton - m 761 (3° cat.)

 **Galleria/Tunnel:** km 9.9 - 12.6 - 13.5 - 14.3 - 18 - 63.3 - 65.9 - 69.7 - 70.8

 **Passaggio a Livello/Level Crossing:** km

Tappa
12
cronotabella

IMPERIA - NOVI LIGURE

giovedì 21 maggio 2026

Prov/com	Distanza	Località	DIR	via	km 177
			↑	sp.453	
<i>Villanova d'Albenga</i>			↑	sp.453	
		Coasco	↑	sp.453	
			↑	sp.453	
<i>Albenga</i>			↑	sp.453	
			↑	sp.453	rotatoria dopo fine abitato Coasco
			↑	sp.453	passaggio sotto ss.717
			↑	sp.453	passaggio sotto A10
			↑	sp.453	loc. Bastia
			↑	sp.453	Ponte sul torrente Neva
			↖	ss.582	rotatoria
			↖	ss.582	rotatoria >> via al Piemonte
			↑	ss.582	via al Piemonte
			↑	ss.582	serie di rotatorie
			↑	ss.582	rotatoria >> direzione ss.1
		Albenga	↖	ss.1	via Aurelia
			↑	ss.1	
<i>Albenga / Ceriale</i>			↑	ss.1	tratto sul confine comunale
<i>Ceriale</i>			↑	ss.1	
			↑	ss.1	serie di rotatorie
		Ceriale	↑	ss.1	rotatoria
			↑	ss.1	rotatoria
			↑	ss.1	
<i>Borghetto Santo Spirito</i>			↑	ss.1	
			↑	ss.1	Borghetto Santo Spirito, via Vittorio Veneto
			↑	ss.1	rotatoria >> corso Quattro Novembre
			↑	ss.1	torrente Varatella
			↑	ss.1	corso Europa
			↑	ss.1	
<i>Loano</i>			↑	ss.1	via Aurelia
			↑	ss.1	serie di rotatorie
		Loano	↑	ss.1	rotatoria
			↑	ss.1	rotatoria
			↑	ss.1	torrente Nimbalto
			↑	ss.1	
<i>Pietra Ligure</i>			↑	ss.1	

Tappa
12
cronotabella

IMPERIA - NOVI LIGURE

giovedì 21 maggio 2026

km 177

Prov/com	Distanza	Località	DIR	via
IMPERIA				
<i>Imperia</i>				
		IMPERIA	↑	Start Village
			↑	Calata Anselmi
			↙	Lungomare Marinai d'Italia
			↑	Lungomare Marinai d'Italia
			↙	via Scarincio
			↑	via Scarincio
			↙	rotatoria >> via Giuseppe Pirinoli
			↑	via Giuseppe Pirinoli
			↙ ss.1	via Aurelia
			↑ ss.1	via Aurelia
			↗ ss.1	via Aurelia
			↑ ss.1	via Aurelia
			↖ ss.1	via Battaglione Alpini Pieve di Teco (direz. Ospedale)
			↑ ss.1	
			↗ ss.1	
			↑ ss.1	
			↑ ss.1	rotatoria >> Ponte Impero
			↑ ss.1	
			↑ ss.1	rotatoria >> via della Repubblica
			↑ ss.1	via della Repubblica
			↙	rotatoria >> via Giuseppe Berio
			↑	via Giuseppe Berio (CONTROMANO)
			↖	via Garesio
			↑	via Garesio
			↙ ss.28	rotatoria >> via Nazionale
			↑ ss.28	via Nazionale
			↑ ss.28	passaggio sotto viadotto A10
			↑ ss.28	via Nazionale
		IMPERIA	↑	km 0
			↑ ss.28	via Nazionale
<i>Pontedassio</i>			↑ ss.28	via Nazionale
			↗	via Torino
			↑	via Torino
		Pontedassio	↑	via Torino, incrocio con sp.82
			↑	via Torino
<i>Chiusavecchia</i>			↑	via Torino
			↑ sp.29	
			↑ sp.29	loc. Gombi di Ricci
<i>Chiusanico</i>			↑ sp.29	
			↑ sp.29	passaggio sotto sp.28
			↑ sp.29	
			↖	(CONTROMANO) immissione su ss.28
			↑ ss.28	
			↖	(CONTROMANO) svincolo verso NSA 342
<i>Chiusavecchia</i>			↖	(CONTROMANO) svincolo verso NSA 342
			↑ NSA342	via IV Novembre
		Chiusavecchia	↑ NSA342	via IV Novembre
			↑ NSA342	via IV Novembre
<i>Chiusanico</i>			↑ NSA342	via IV Novembre
			↑ NSA342	rotatoria

Tappa
12
cronotabella

IMPERIA - NOVI LIGURE

giovedì 21 maggio 2026

Prov/com	Distanza	Località	DIR	via	km 177
<i>Capriata d'Orba</i>					
			↑	sp.155	
			↑	sp.155	rotatoria
			↑	sp.155	
		Capriata d'Orba	↖	sp.177	via Giuseppe Mazzini
			↑	sp.177	via Giuseppe Mazzini
			↑	sp.177	via Roma
			↖	sp.177	via Enrico Brizzolesi
			↑	sp.177	
			↖	sp.178	
			↑	sp.178	
<i>Francavilla Bisio</i>					
			↑	sp.178	
			↑	sp.178	Ponte sul Lemme
			↑	sp.178	
		Francavilla Bisio	↖	sp.160	
			↑	sp.160	
			↖	sp.156	
			↑	sp.156	
<i>Pasturana</i>					
			↑	sp.156	
		Pasturana	↖	sp.156	ingresso abitato
			↑	sp.156	via Roma
<i>Novi Ligure</i>					
			↑	sp.156	
			↑	sp.156	via Pietro Mascagni
			↖		via Urbano Rattazzi
			↑		via Urbano Rattazzi
			↖		corso Piave
			↑		rotatoria
			↑		corso Piave
		Novi Ligure (centro)	↖		rotatoria >> Corso Romualdo Marengo
			↑		Corso Romualdo Marengo
			↑		rotatoria >> Corso Romualdo Marengo
			↑		Corso Romualdo Marengo
			↑		via Edilio Raggio
			↑	ss.35bis	rotatoria >> strada Serravalle
		NOVI LIGURE	↑	ss.35bis	strada Serravalle

Tappa
12
cronotabella

IMPERIA - NOVI LIGURE

giovedì 21 maggio 2026

km 177

Prov/com	Distanza	Località	DIR	via
<i>Savona</i>				
			↑	ss.1
			↑	ss.1
				rotatoria >> via Nizza
			↑	ss.1
			↑	ss.1
				serie si rotatorie >> via Nizza
			↑	ss.1
				via Nizza
			↑	ss.1
				corso Vittorio Veneto
			↑	ss.1
				rotatoria >> corso Vittorio Veneto
			↑	ss.1
			↑	ss.1
				Ponte sul Letimbro
			↑	ss.1
				corso Cristoforo Colombo
			↖	via Bartolomeo Guidobono
			↑	sottopasso ferroviario
			↑	via Bartolomeo Guidobono
			↖	corso Giuseppe Mazzini
			↖	via Lorenzo Giacchero
			↑	via Gio Francesco Niella
			↑	Piazza Goffredo Mameli
		Savona	↖	via Pietro Paleocapa (contromano)
			↑	via Pietro Paleocapa (contromano)
			↖	via Aurelia
			↑	ss.1
			↑	ss.1
		galleria	↑	ss.1
			↑	ss.1
				Lungomare Giacomo Matteotti
			↑	ss.1
				115m (galleria Valloria)
			↑	ss.1
				Lungomare Giacomo Matteotti
<i>Albissola Marina</i>				
			↑	ss.1
			↑	ss.1
			↑	ss.1
				corso Baldovino Vigliati
				viale Giacomo Matteotti
				Ponte Sansobbia
<i>Albisola Superiore</i>				
			↑	ss.1
			↑	ss.1
			↖	Ponte Sansobbia
				Corso Filippo Ferrari
			↖	rotatoria >> Corso Giuseppe Mazzini
		Albisola	↑	ss.334
			↑	ss.334
				Corso Giuseppe Mazzini
			↑	ss.334
				sottopasso ferroviario
			↑	ss.334
				sottopasso A10
			↑	ss.334
				Corso Giuseppe Mazzini
			↑	ss.334
				rotatoria >> via Filippo Turati
			↑	ss.334
				rotatoria >> via Alessandria
			↑	ss.334
<i>Stella</i>				
			↑	ss.334
		Stella	↑	ss.334
			↑	ss.334
				loc. San Giovanni
<i>Pontinvrea</i>				
			↑	ss.334
		Giovo Ligure	↗	sp.334
			↑	sp.334
				via Tagliata della Chiesa
		Colle Giovo	↑	sp.334
			↑	sp.334
				via Tagliata della Chiesa
<i>Sassello</i>				
			↑	sp.334
			↑	sp.334
		Sassello	↑	sp.49
			↑	sp.49
				via Giovanbattista Badano
				via Roma